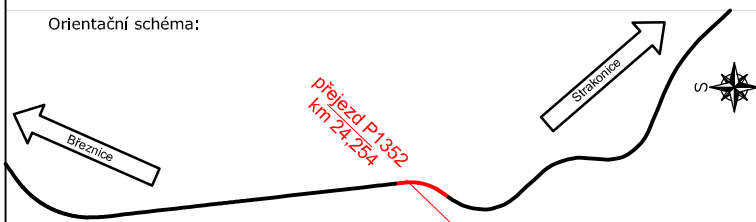


Ministerstvo dopravy
Státní fond dopravní
infrastruktury



Orientační schéma:






Razítko oprávněné osoby:

Podpis:

Datum:

Revize:	Datum:	Popis:	Kontroloval:
P02	08.10.2021	Odevzdání po připomínkách	Ing. Stanislav Rýznar
P01	30.06.2021	První dílčí odevzdání	Ing. Stanislav Rýznar

Stavebník/Investor:	Správa železnic, státní organizace	
Adresa:	Dlážděná 1003/7, 110 00 Praha 1	
Zástupce investora:	Stavební správa západ	
Adresa:	Sokolovská 1995/278, 190 00 Praha 9	

Zhotovitel stavby:	SAGASTA s.r.o. 		
Adresa:	Novodvorská 1010/14, 142 00, Praha 4 - Lhotka		
Kontakt:	T: +420 261 344 100 E: info@sagasta.cz		
Zhotovitel objektu:	SAGASTA s.r.o. 		
Adresa:	Novodvorská 1010/14, 142 00, Praha 4 - Lhotka		
Kontakt:	T: +420 261 344 100 E: info@sagasta.cz		
Hlavní projektant (HIP): Ing. Stanislav Rýznar	Specialista: ...	Odpovědný projektant: Ing. Petr Vodňanský	Zpracovatel: Helena Zahradníková

Název stavby/akce:	Výstavba PZS (P1352) v km 24,254 trati Březnice - Strakonice			Označení (S-kód): S 632000131
				Označení zhotovitele: 120081
Název části:	Geodetická dokumentace stavby			Označení části: N.1.5
Název objektu:				Označení objektu/komplexu:
Název přílohy:	Koordinační vytyčovací výkres			Číslo přílohy: 4.1 Paré:
Název dílčí části přílohy:	Technická zpráva			
Kraj:	Katastrální území:	TUDU:		
Jihočeský	Blatná, Sedlice	043108		
Stupeň dokumentace:	Datum zpracování:	Formáty:	Měřítko:	
DUSP	06/2021	4xA4		

S-kód:		Stupeň dokumentace:	Část:	Objekt:		Podobjekt:	Příloha:	Revize:																																			
S	6	3	2	0	0	0	1	3	1	-	D	U	S	P	-	N	1	5	X	X	-	X	X	X	X	X	X	X	X	X	-	X	X	-	4	-	1	X	X	-	P	0	2

DOKUMENTACI LZE UŽÍVAT POUZE VE SMYSLU PŘÍSLUŠNÉ SMLOUVY O DÍLO. VÝKRES, ČI JEHO ČÁST, MŮŽE BÝT KOPÍROVÁN NEBO JINÝM ZPŮSOBEM ROZŠÍŘOVÁN POUZE PO PŘEDCHOZÍM SOUHLASU SAGASTA, s.r.o

N.1.5.4.1 - TECHNICKÁ ZPRÁVA

ÚDAJE O STÁVAJÍCÍM BODOVÉM POLI:

V rozsahu celé stavby, tj. v úseku km 23,020 – 25,100 TÚ č. 0411 0431 Březnice (mimo) – Strakonice (mimo) se nachází platné železniční bodové pole (ŽBP) ve správě SŽG, pracoviště České Budějovice.

Pro polohové a výškové vytyčení stavby bude užito platného železničního bodového pole v době stavby. Železniční bodové pole v TÚ č. č. 0431 Březnice (mimo) – Strakonice (mimo) bylo vyhotoveno v roce 2013, všechny body vyhotovila SŽG Praha, pracoviště České Budějovice.

Všechny body stávajícího bodového pole jsou uloženy v archivu SŽG Praha.

Bodové pole bylo vytvořeno dle TKP tak, aby je bylo možno použít pro úpravu geometrické polohy koleje i úpravu tvaru železničního tělesa včetně staveb železničního spodku i pro pokládku a zaměření kabelových tras.

Souřadnice a místopisy bodů ŽBP ve správě SŽG Praha jsou součástí přílohy N.1.5.3 NÁVRH VYTYČOVACÍ SÍTĚ a zároveň jsou uloženy v archivu SŽG. V příloze N.1.5.3 NÁVRH VYTYČOVACÍ SÍTĚ je bodové zakresleno do situace a jsou zde uvedeny souřadnice a výšky jednotlivých bodů. Seznam souřadnic bodů ŽBP je také součástí této technické zprávy, dále je součástí přílohy N.1.5.4.2 SEZNAM SOUŘADNIC VYTYČOVANÝCH BODŮ a bodové pole je také zakresleno v příloze N.1.5.4.3 KOORDINAČNÍ VYTYČOVACÍ VÝKRES.

Souřadný systém: S-JTSK

Výškový systém: Bpv

SEZNAM SOUŘADNIC A VÝŠEK ZÁKLADNÍCH GEODETICKÝCH BODŮ (ZGB) TRAŤOVÝ ÚSEK č. 0431 Březnice (mimo) – Strakonice (mimo)

Číslo bodu	Y	X	Z	Tř. Př.	Poznámka
3180	792538.768	1111013.528	436.864	1	
3190	792588.106	1112030.945	437.154	1	

SEZNAM SOUŘADNIC A VÝŠEK GEODETICKÝCH BODŮ (GB) TRAŤOVÝ ÚSEK č. 0431 Březnice (mimo) – Strakonice (mimo)

Číslo bodu	Y	X	Z	Tř. Př.	Poznámka
824	792618.513	1110398.654	439.255	2	
591	792584.907	1110595.890	440.698	2	
592	792568.594	1110808.945	437.896	2	

Číslo bodu	Y	X	Z	Tř. Př.	Poznámka
593	792518.489	1111259.602	436.328	2	
594	792488.934	1111463.739	436.076	2	
595	792458.250	1111703.405	438.861	2	
596	792527.545	1111894.099	436.638	2	
597	792570.442	1112129.026	437.294	2	
598	792509.851	1112210.003	439.197	2	
599	792399.240	1112318.977	441.985	2	
600	792352.181	1112436.734	444.772	2	
601	792364.305	1112612.375	446.327		

**SEZNAM JEDNOTLIVÝCH STAVEBNÍCH OBJEKTŮ (SO) A PROVOZNÍCH SOUBORŮ (PS)
OBSAŽENÝCH V KOORDINAČNÍM VYTYČOVACÍM VÝKRESU:**

STAVENÍ SOUBORY:

SO 11-10-01 Železniční svršek a spodek

SO 11-13-01 Přejezdová konstrukce

SO 11-21-01 Trubní propustek v ev. km 24,282

SO 11-30-01 Přeložka CETIN

SO 11-50-01 Pozemní komunikace

SO 11-86-01 Přípojka nn pro napájení RD

SO 11-13-02 Zrušení přejezdu P 1353 není součástí vytyčovacího výkresu, jedná se pouze o zrušení přejezdu.

PROVOZNÍ SOUBORY:

PS 11-01-31 Zabezpečení přejezdu P1352 v km 24,254

PS 11-01-32 Úpravy přejezdu P 1353 v km 23,017 není součástí vytyčovacího výkresu, jedná se pouze o zrušení přejezdu.

Nový stav je ve vytyčovacím výkrese znázorněn bílou barvou. Vytyčované body SO 11-10-01 železniční svršek a spodek jsou ve výkrese znázorněny červenou barvou číslo 1, vytyčované body SO 11-13-01 Přejezdová konstrukce jsou ve výkrese znázorněny barvou číslo 11, vytyčované body SO 11-21-01 Trubní propustek v ev. km 24,282 jsou ve výkrese znázorněny modrou barvou číslo 150, vytyčované body SO 11-30-01 přeložka CETIN jsou ve výkrese znázorněny zelenou barvou číslo 86, vytyčované body SO 11-50-01 Pozemní komunikace jsou ve vytyčovacím výkrese

znázorněny hnědou barvou číslo 36, vytyčované body SO 11-86-01 Přípojka nn pro napájení RD jsou ve výkrese znázorněna fialovou barvou číslo 6 stejně jako vytyčované body PS 11-01-31 Zabezpečení přejezdu P1352 v km 24,254. Oba objekty vedou ve stejné kabelové trase, souřadnice lomových bodů jsou pro oba objekty společné. Součástí koordinačního vytyčovacího výkresu je legenda.

SOUŘADNICE VYTYČOVANÝCH BODŮ:

Seznam souřadnic vytyčovaných bodů pro jednotlivá SO a PS zobrazená v koordinačním vytyčovacím výkrese je uveden v samostatném souboru .xls příloha N.1.5.4.2 SEZNAM SOUŘADNIC VYTYČOVANÝCH BODŮ, který je nedílnou součástí této dokumentace.

Čísla vytyčovaných bodů pro jednotlivá SO a PS mají předčíslí shodné s číslem SO nebo PS, např. SO 111001 a pak je teprve číslo samotného vytyčovaného bodu např. 0001. Výsledné číslo je tedy 1110010001.

V Ústí nad Labem, duben 2022

Vypracoval: Helena Zahradníková

Náležitosti a přesnosti
odpovídá právním předpisům
a podmínkám písemně
dohodnutým s objednatelem.



12. 05. 2022 277 / 2022